

Республикалық студенттердің ғылыми зерттеу жұмыстарының (СҒЗЖ)  
II кезеңінің ХАТТАМАСЫ

Қазақстан Республикасының ҒжЖБМ Жоғары оқу орнынан кейінгі білім Комитетінің №06-2/83-ВН 15.03.2023 жылғы хатына сәйкес, Қ.И.Сәтпаев атындағы ҚазҰТЗУ-дың ғылым және халықаралық байланыстар жөніндегі проректорының № 03-05-08/1242 30.03.2023 жылғы хатына сәйкес "Геодезия және картография" білім беру бағдарламасы бойынша СҒЗЖ конкурсының II кезеңіне 7 ЖОО-нан 20 жұмысты 5 адамнан құралған комиссия мүшелері қарастырды.

Ұсынылған жұмыстар:

№	Тақырыбы	Жұмыс автор(лар)ы	Ғылыми жетекшісі	ЖОО атауы
1	Жерді қашықтықтан зондтау (ЖҚЗ) деректері негізінде Түркістан облысы топырағының деградациясын зерттеу	Тохан Әсел	Айтказинова Шынар Касымкановна	Қ.И.Сәтпаев атындағы Қазақ ұлттық техникалық зерттеу университеті
2	Ұшқышсыз ұшу аппаратының мүмкіншіліктері мен геодезиялық және картографиялық жұмыстарда тиімділігі	Молдабаев Дастан Сержанұлы	Кожаев Женис Турсуналиевич	Қ.И.Сәтпаев атындағы Қазақ ұлттық техникалық зерттеу университеті
3	Жер бетінің деформациялық процесстерін бақылау	Елеусинова Баян Аманғалиевна	Кыргизбаева Гульдана Мейрамбековна	Қ.И.Сәтпаев атындағы Қазақ ұлттық техникалық зерттеу университеті
4	Геодезическое работы при строительстве теплоисточника в поселке Глубокое, ВКО	Кенжеқанов Ануар Дәулетбекұлы	Асылханова Жанна Александровна	Д.Серікбаев атындағы Шығыс Қазақстан техникалық университеті
5	Создание планового геодезического обоснования с применением спутниковых технологий для выноса границ земельных участков	1.Қайымханова Құралай Шалхарқызы 2.Шәризат Шуақ	Рахымбердина Маржан Есенбековна	Д.Серікбаев атындағы Шығыс Қазақстан техникалық университеті
6	Ақтөбе қаласының	Жұмағалиева	Окасова Анар	Д.Серікбаев

	қалалық геоарталын құруда цифрлық технологияларды қолдану	Жайнар Жұмағалиқызы	Дәулетбековна	атындағы Шығыс Қазақстан техникалық университеті
7	Қазіргі құрылыс алаңындағы геодезиялық жұмыстарды жүргізу әдістері мен ерекшеліктері	Ілесбай Жасұлан Бауыржанұлы	Кусаинова Гульнар Досханаевна	С.Сейфуллин атындағы Қазақ агротехникалық зерттеу университеті
8	Қазақстанда автожолдардың артуына байланысты геодезиялық жұмыстардың инновациялық даму үрдісі	1.Қабыл Арай Серікқызы 2.Қайыр Ерасыл Еркетайұлы	Капасова Айзада Зарлыковна	С.Сейфуллин атындағы Қазақ агротехникалық зерттеу университеті
9	Жерді қашықтықтан зондтау деректегі негізінде Теңіз көлінің жағалау сызығы мен ауданына мониторинг жүргізу	Билялов Темирлан Мейрамович	Әсетқызы Айзада	С.Сейфуллин атындағы Қазақ агротехникалық зерттеу университеті
10	Ертіс өзенінің жағалау сызығының өзгеру динамикасын Жерді қашықтықтан зондтау деректері негізінде зерттеу	Ондасынова Даяна Нурланқызы	Сейтказина Гульнур Саркытбековна	Семей қаласының "Шәкәрім атындағы университеті"
11	Геодезическое обеспечение территориального развитие регионов	Нугманова Жулдыз Нурсултановна	Сағындық Марал Жәнәбілқызы	Л.Н.Гумилев атындағы Евразия ұлттық университеті
12	Мектеп құрылысы кезіндегі топографиялық- геодезиялық жұмыстар кешені	Қабулов Иса Аскарлович	Муратова Асем Муратовна	Л.Н.Гумилев атындағы Евразия ұлттық университеті
13	Спектрлік талдау көмегімен өрт ошақтары бар карталарды алу әдістері	Аманжолова Ақбота Болатқызы	Керимкулов Жандос Сеитович	Л.Н.Гумилев атындағы Евразия ұлттық университеті
14	Перспективы использования радарной интерферометрии при мониторинге оползней и селевых потоков	1.Доскалиева Алия Канатовна 2.Часовникова Алиса	Ожигин Дмитрий Сергеевич	Ә.Сағынов атындағы Қарағанды техникалық университеті

		Андреевна		
15	Разработка автоматизированной системы наблюдения за состоянием насыпных ограждающих дамб хвостохранилищ обогатительных фабрик	Элиманов Данияр Канатович	Низаметдинов Наиль Фаритович	Ә.Сағынов атындағы Қарағанды техникалық университеті
16	Карталарды құруда аэроғарыштық түсірістерді қолдану	Болан Жулдызай Нурланқызы	Кусаинова Айсулу Амирхановна	Ә.Сағынов атындағы Қарағанды техникалық университеті
17	Астана қаласының Табиғи жүйелерінің антропогендік өзгерістерін картографиялау	Ерланқызы Әсел	Көшім Асима Ғалымжанқызы	Әл-Фараби атындағы Қазақ ұлттық университеті
18	Разработка картографической базы данных гис природно-техногенных систем Южного Казахстана для выявления зон экологических рисков) (на примере городов Тараз, Шымкент, Кызылорда)	Оңалбек Махабат Нұрланқызы	Көшім Асима Ғалымжанқызы	Әл-Фараби атындағы Қазақ ұлттық университеті

Төмендегі 2 жұмыстың СҒЗЖ талаптарына сай келмеуіне байланысты конкурстық комиссия мүшелері кері қайтару туралы шешім қабылдады: Олар:

№	Тақырыбы	Жұмыс автор(лар)ы	Ғылыми жетекшісі	ЖОО атауы
1	Analysis of land use land cover change, driving mechanisms and sustainable development in Burabay district during the period 1999-2021	Rakhimov Daniyar Kanatovich (магистрант)	Alipbeki Onggarbek Alipbekuly	С.Сейфуллин атындағы Қазақ агротехникалық зерттеу университеті
2	Семей сынақ полигонының ландшафтқа бейімделген егіншілік жүйесін құруда аймақтық талдау және	Жеңісова Назым Ернатқызы (магистрант)	Асылбекова Айжан Асылбековна	Әл-Фараби атындағы Қазақ ұлттық университеті

	зерттеу			
--	---------	--	--	--

Студенттердің ғылыми зерттеу жұмыстарын конкурстық комиссия мүшелері қарастырып төмендегі жұмыстарды министрліктің дипломдарына лайықты деп шешілді.

1. I дәрежелі диплом - 1
2. II дәрежелі диплом - 2
3. III дәрежелі диплом - 3

№	Тақырыбы	Жұмыс автор(лар)ы	Ғылыми жетекшісі	ЖОО атауы
<b>I дәрежелі диплом</b>				
1	Жер бетінің деформациялық процесстерін бақылау	Елеусинова Баян Амангалиевна	Кыргызбаева Гульдана Мейрамбековна	Қ.И.Сәтпаев атындағы Қазақ ұлттық техникалық зерттеу университеті
<b>II дәрежелі диплом</b>				
1	Разработка автоматизированной системы наблюдения за состоянием насыпных ограждающих дамб хвостохранилищ обогатительных фабрик	Элиманов Данияр Канатович	Низаметдинов Наиль Фаритович	Ә.Сағынов атындағы Қарағанды техникалық университеті
2	Создание планового геодезического обоснования с применением спутниковых технологий для выноса границ земельных участков	1.Қайымханова Құралай Шалхарқызы 2.Шәризат Шуақ	Рахымбердина Маржан Есенбековна	Д.Серікбаев атындағы Шығыс Қазақстан техникалық университеті
<b>III дәрежелі диплом</b>				
1	Ертіс өзенінің жағалау сызығының өзгеру динамикасын Жерді қашықтықтан зондтау деректері негізінде зерттеу	Ондасынова Даяна Нурланқызы	Сейтказина Гульнур Саркытбековна	Семей қаласының "Шәкәрім атындағы университеті"
2	Жерді қашықтықтан зондтау (ЖҚЗ)	Тохан Әсел	Айтказинова Шынар	Қ.И.Сәтпаев атындағы Қазақ

«Қ.И.СӘТБАЕВ АТЫНДАҒЫ ҚАЗАҚ ҰЛТТЫҚ ТЕХНИКАЛЫҚ ЗЕРТТЕУ УНИВЕРСИТЕТІ»  
КОММЕРЦИЯЛЫҚ ЕМЕС АКЦИОНЕРЛІК ҚОҒАМЫ

	негізінде Түркістан облысы топырағының деградациясын зерттеу		Касымкановна	ұлттық техникалық зерттеу университеті	
3	Қазіргі алаңындағы геодезиялық жұмыстарды әдістері ерекшеліктері	құрылыс жүргізу мен	Ілесбай Жасұлан Бауыржанұлы	Кусаинова Гульнар Досханаевна	С.Сейфуллин атындағы Қазақ агротехникалық зерттеу университеті

Комиссия төрағасы, т.ғ.д., профессор  М.Б.Нурпеисова

Комиссия хатшысы, з.ғ.м., оқытушы  О.Байтурбай

Комиссия мүшелері

т.ғ.д., профессор  Ж.Д.Байгурын


т.ғ.к., қауымд.профессор  Т.Б.Нурпеисова

т.ғ.м., аға оқытушы  А.Кенесбаева





SATBAYEV  
UNIVERSITY



*PolyTech is the best!*

I-дәрежелі  
**ДИПЛОМ**

2023 жылғы студенттердің ғылыми-зерттеу жұмыстарының Республикалық байқауында  
«Геодезия және картография» білім беру бағдарламасы  
бойынша үздік ғылыми-зерттеу жұмысы үшін  
Қ.И. Сәтбаев атындағы Қазақ ұлттық зерттеу техникалық университетінің студенті

**Елеусинова Баян Амангалиевна**

марапатталады

Ғылыми жетекшісі:


т.ғ.к., қауым. профессор Кыргызбаева Г.М.



**М.Бегентаев**



SATBAYEV  
UNIVERSITY



*PolyTech is the best!*

## II-дәрежелі ДИПЛОМ

2023 жылғы студенттердің ғылыми-зерттеу жұмыстарының Республикалық байқауында

**«Геодезия және картография» білім беру бағдарламасы**

бойынша үздік ғылыми-зерттеу жұмысы үшін

Ә. Сағынов атындағы Қарағанды техникалық университетінің студенті

**Элиманов Данияр Канатович**

марапатталады

Ғылыми жетекшісі:


доцент м.а. Низаметдинов Н.Ф.



*М.Бегентаев*



SATBAYEV  
UNIVERSITY



*PolyTech is the best!*

## II-дәрежелі ДИПЛОМ

2023 жылғы студенттердің ғылыми-зерттеу жұмыстарының Республикалық байқауында  
«Геодезия және картография» білім беру бағдарламасы  
бойынша үздік ғылыми-зерттеу жұмысы үшін

Д. Серікбаев атындағы Шығыс Қазақстан техникалық университетінің студенті

**Қайымханова Құралай Шалхарқызы,  
Шәризат Шуақ**

марапатталады

Ғылыми жетекшісі:

PhD доктор Рахымбердина М.Е.




**М.Бегентаев**





SATBAYEV  
UNIVERSITY



*PolyTech is the best!*

## III-дәрежелі ДИПЛОМ

2023 жылғы студенттердің ғылыми-зерттеу жұмыстарының Республикалық байқауында  
«Геодезия және картография» білім беру бағдарламасы  
бойынша үздік ғылыми-зерттеу жұмысы үшін  
Қ.И. Сәтбаев атындағы Қазақ ұлттық зерттеу техникалық университетінің студенті

**Тохан Әсел**  
марапатталады

Ғылыми жетекшісі:


PhD доктор, қауым. профессор Айтказинова Ш. К.



*М.Бегентаев*



SATBAYEV  
UNIVERSITY



*PolyTech is the best!*

## III-дәрежелі ДИПЛОМ

2023 жылғы студенттердің ғылыми-зерттеу жұмыстарының Республикалық байқауында  
«Геодезия және картография» білім беру бағдарламасы  
бойынша үздік ғылыми-зерттеу жұмысы үшін

С. Сейфуллин атындағы Қазақ агротехникалық зерттеу университетінің студенті

**Ілесбай Жасұлан Бауыржанұлы**

марапатталады

Ғылыми жетекшісі:


т.ғ.к., қауым. профессор Кусаинова Г.Д.



*М.Бегентаев*



SATBAYEV  
UNIVERSITY



*PolyTech is the best!*

## III-дәрежелі ДИПЛОМ

2023 жылғы студенттердің ғылыми-зерттеу жұмыстарының Республикалық байқауында

«Геодезия және картография» білім беру бағдарламасы

бойынша үздік ғылыми-зерттеу жұмысы үшін

Семей қаласының "Шәкәрім атындағы университетінің" студенті

**Ондасынова Даяна Нурланқызы**

марапатталады

Ғылыми жетекшісі:

аға оқытушы Сейтказина Г.С.



*М.Бегентаев*